




Operační program  
Doprava



Evropská unie  
Investice do vaší budoucnosti  
Evropský fond pro regionální rozvoj  
Fond soudržnosti



Změna:	Název změny:	Datum:	Provedl:	Podpis:

Investor, objednatel:  Správa železniční dopravní cesty Správa železniční dopravní cesty	Správa železniční dopravní cesty, státní organizace Dlážděná 1003/7 110 00 Praha 1	Kontaktní adresa: Správa železniční dopravní cesty, s.o. Oblastní ředitelství Ústí nad Labem Železničářská 1386/31, 400 03 Ústí nad Labem
---	--	---

METROPROJEKT Praha a.s. nám. I. P. Pavlova 2/1786 120 00 Praha 2 generální ředitel: Ing. David Krása tel.: +420 296 154 105 www.metroprojekt.cz info@metroprojekt.cz		Souprava číslo:
--	--	-----------------

HIP: Roman Dušek tel.: 296 154 349 Stupeň: Projekt	Podpis: 	Název a účel díla: Odstranění propadu rychlosti na trati Karlovy Vary dolní nádraží - Mariánské Lázně
---	---	---

Zpracovatelský útvar: S 60 - dopravních staveb tel.: 296 154 209 Vedoucí útvaru: Ing. Zbyněk Pěnka	Podpis: 	Název částí díla: Koordinační situace stavby	C.2.
--	---	---	------

Odpovědný projektant: Olga Autratová	Podpis: 	Název přílohy: Seznam provozních souborů a stavebních objektů	Změna: -
Vypracoval: Olga Autratová	Podpis: 		Číslo příl.: 002
Skart. znak: V20/2036	Datum: 05/2015		
Počet formátů: 7x A4	Měřítko: -	IČD: 14 6508 310 02 00 00	

## SEZNAM PROVOZNÍCH SOUBORŮ A STAVEBNÍCH OBJEKTŮ

### D. Technologická část

#### D. 1. Drážní zabezpečovací zařízení

PS 01-01-01	Mariánské Lázně (mimo) - Vlkovice, km 0,736-7,009 - TZZ
PS 06-01-01	Teplá (mimo) - Poutnov (mimo), km 18,842-24,491 – TZZ *
PS 08-01-01	Poutnov (mimo) - Bečov n.Teplou (mimo), km 24,917-32,736 - TZZ
PS 14-01-01	Karlovy Vary Březová (mimo) - Karlovy Vary dolní nádraží (mimo), km 48,582-52,175 – TZZ *

### C. Stavební část

#### C.1. Inženýrské objekty

##### C.1.1. Železniční svršek a spodek

SO 01-10-01	Mar. Lázně (mimo) - Vlkovice(mimo), km 0,736-7,009
SO 01-10-01.1	Mar. Lázně (mimo) - Vlkovice(mimo), km 0,736-7,009 - Výstroj a značení trati *
SO 02-10-01	Vlkovice (mimo) - Ovesné Kladruby (mimo), km 7,090-11,544
SO 02-10-01.1	Vlkovice (mimo) - Ovesné Kladruby (mimo), km 7,090-11,544 - Výstroj a značení trati *
SO 03-10-01	Dopravna Ovesné Kladruby
SO 03-10-01.1	Dopravna Ovesné Kladruby - Výstroj a značení trati *
SO 04-10-01	Ovesné Kladruby (mimo) - Teplá (mimo), km 11,959-18,330
SO 04-10-01.1	Ovesné Kladruby (mimo) - Teplá (mimo), km 11,959-18,330 - Výstroj a značení trati *
SO 05-10-01	Dopravna Teplá
SO 05-10-01.1	Dopravna Teplá - Výstroj a značení trati *
SO 07-10-01	Dopravna Poutnov
SO 07-10-01.1	Dopravna Poutnov - Výstroj a značení trati *
SO 08-10-01	Poutnov (mimo)-Bečov nad Teplou (mimo), km 24,917-32,736
SO 08-10-01.1	Poutnov (mimo)-Bečov nad Teplou (mimo), km 24,917-32,736 - Výstroj a značení trati *
SO 08-10-03	Poutnov (mimo) - Bečov nad Teplou (mimo), km 24,917-32,736 opěrná zeď v km 29,280
SO 09-10-01	Bečov nad Teplou (mimo) - Krásný Jez (mimo), km 33,439-37,481
SO 09-10-01.1	Bečov nad Teplou (mimo) - Krásný Jez (mimo), km 33,439-37,481 - Výstroj a značení trati *
SO 09-10-02	Bečov nad Teplou (mimo) - Krásný Jez (mimo), km 33,439-37,481 opěrná zeď v km 36,600
SO 09-10-03	Bečov nad Teplou (mimo) - Krásný Jez (mimo), km 33,439-37,481 opěrná zeď v km 37,400-37,481
SO 11-10-01.1	Krásný Jez (mimo)-Teplička u Karlových Varů (mimo), km37,916-41,927 - Výstroj a značení trati *
SO 12-10-01	Teplička u Karlových Varů (mimo) - Karlovy Vary Březová (mimo), km 41,927 - 48,150
SO 12-10-01.1	Teplička u Karlových Varů (mimo) - Karlovy Vary Březová (mimo), km 41,927 - 48,150 - Výstroj a značení trati *

SO 12-10-02	Teplička u Karlových Varů (mimo) - Karlovy Vary Březová (mimo), km 41,927-48,150 opěrná zeď v km 47,067
SO 13-10-01	Dopravna Karlovy Vary Březová
SO 13-10-01.1	Dopravna Karlovy Vary Březová - Výstroj a značení trati *
SO 14-10-01	Karlovy Vary Březová (mimo)-Karlovy Vary dolní nádraží (mimo), km 48,582 - 52,175
SO 14-10-01.1	Karlovy Vary Březová (mimo)-Karlovy Vary dolní nádraží (mimo), km 48,582 - 52,175 - Výstroj a značení trati *

### **C.1.3 Železniční přejezdy a přechody**

SO 01-14-01	Mariánské Lázně-Vlkovice, úrovňový přejezd v km 1,023
SO 01-14-02	Mariánské Lázně-Vlkovice, úrovňový přejezd v km 2,386
SO 01-14-03	Mariánské Lázně-Vlkovice, úrovňový přejezd v km 2,839
SO 01-14-04	Mariánské Lázně-Vlkovice, úrovňový přejezd v km 3,118
SO 01-14-05	Mariánské Lázně-Vlkovice, úrovňový přejezd v km 5,512
SO 01-14-06	Mariánské Lázně-Vlkovice, úrovňový přejezd v km 6,654
SO 02-14-01	Vlkovice - Ovesné Kladruby, úrovňový přejezd v km 7,098
SO 02-14-02	Vlkovice - Ovesné Kladruby, úrovňový přejezd v km 9,596
SO 02-14-03	Vlkovice - Ovesné Kladruby, úrovňový přejezd v km 10,210
SO 02-14-04	Vlkovice - Ovesné Kladruby, úrovňový přejezd v km 11,481
SO 04-14-01	Ovesné Kladruby - Teplá, úrovňový přejezd v km 14,214
SO 04-14-02	Ovesné Kladruby - Teplá, úrovňový přejezd v km 15,450
SO 04-14-03	Ovesné Kladruby - Teplá, úrovňový přejezd v km 16,638
SO 08-14-01	Poutnov - Bečov nad Teplou, úrovňový přejezd v km 26,074
SO 09-14-01	Bečov nad Teplou - Krásný Jez, úrovňový přejezd v km 33,445
SO 09-14-02	Bečov nad Teplou - Krásný Jez, úrovňový přejezd v km 33,822
SO 09-14-03	Bečov nad Teplou - Krásný Jez, úrovňového přejezd v km 34,996
SO 12-14-01	Teplička u K.V. - Karlovy Vary Březová, úrovňový přejezd v km 44,849
SO 12-14-02	Teplička u K.V. - Karlovy Vary Březová, úrovňový přejezd v km 45,305
SO 12-14-03	Teplička u K.V. - Karlovy Vary Březová, úrovňový přejezd v km 45,708
SO 12-14-04	Teplička u K.V. - Karlovy Vary Březová, úrovňový přejezd v km 48,143
SO 14-14-01	Karlovy Vary Březová - Karlovy Vary dolní nádraží, úrovňový přejezd v km 48,587

### **C.1.4. Mosty, propustky**

#### **Mosty**

SO 01-20-01	Mariánské Lázně (mimo) - Vlkovice (mimo), km 0,736-7,009, žel. most v km 2,664
SO 01-20-02	Mariánské Lázně (mimo) - Vlkovice (mimo), km 0,736-7,009, žel. most v km 3,170
SO 01-20-03	Mariánské Lázně (mimo) - Vlkovice (mimo), km 0,736-7,009, žel. most v km 3,760
SO 01-20-04	Mariánské Lázně (mimo) - Vlkovice (mimo), km 0,736-7,009, žel. most v km 3,964
SO 01-20-05	Mariánské Lázně (mimo) - Vlkovice (mimo), km 0,736-7,009, žel. most v km 4,570
SO 01-20-06	Mariánské Lázně (mimo) - Vlkovice (mimo), km 0,736-7,009, žel. most v km 4,927
SO 01-20-07	Mariánské Lázně (mimo) - Vlkovice (mimo), km 0,736-7,009, žel. most v km 5,230
SO 01-20-08	Mariánské Lázně (mimo) - Vlkovice (mimo), km 0,736-7,009, žel. most v km 5,319
SO 02-20-01	Vlkovice (mimo) - Ovesné Kladruby (mimo), km 7,090-11,544, žel. most v km 7,171

SO 02-20-02	Vlkovice (mimo) - Ovesné Kladruby (mimo), km7,090-11,544, žel. most v km 7,629
SO 02-20-03	Vlkovice (mimo) - Ovesné Kladruby (mimo), km7,090-11,544, žel. most v km 9,816
SO 04-20-01	Ovesné Kladruby (mimo) - Teplá (mimo), km11,959-18,330, žel. most v km 15,268
SO 08-20-02	Poutnov (mimo) - Bečov nad Teplou (mimo), km 24,917-32,736, žel. most v km 26,167
SO 08-20-03	Poutnov (mimo) - Bečov nad Teplou (mimo), km 24,917-32,736, žel. most v km 27,008
SO 08-20-05	Poutnov (mimo) - Bečov nad Teplou (mimo), km 24,917-32,736, žel. most v km 28,914
SO 08-20-06	Poutnov (mimo) - Bečov nad Teplou (mimo), km 24,917-32,736, žel. most v km 32,055
SO 12-20-01	Teplička u Karlových Varů (mimo) - Karlovy Vary Březová (mimo), km 41,927-48,150, žel.most v km 43,004
SO 12-20-02	Teplička u Karlových Varů (mimo) - Karlovy Vary Březová (mimo), km 41,927-48,150, žel.most v km 45,716
SO 14-20-01	Karlovy Vary Březová (mimo) - Karlovy Vary dolní nádraží (mimo), km 48,582-52,175, žel.most v km 49,560

### **Propustky**

SO 01-21-01	Mariánské Lázně (mimo) - Vlkovice (mimo), km 0,736-7,009 propustek v km 1,210
SO 01-21-02	Mariánské Lázně (mimo) - Vlkovice (mimo), km 0,736-7,009 propustek v km 2,571
SO 01-21-03	Mariánské Lázně (mimo) - Vlkovice (mimo), km 0,736-7,009 propustek v km 3,475
SO 01-21-04	Mariánské Lázně (mimo) - Vlkovice (mimo), km 0,736-7,009 propustek v km 3,796
SO 01-21-05	Mariánské Lázně (mimo) - Vlkovice (mimo), km 0,736-7,009 propustek v km 4,153
SO 01-21-06	Mariánské Lázně (mimo) - Vlkovice (mimo), km 0,736-7,009 propustek v km 4,225
SO 01-21-07	Mariánské Lázně (mimo) - Vlkovice (mimo), km 0,736-7,009 propustek v km 4,770
SO 01-21-08	Mariánské Lázně (mimo) - Vlkovice (mimo), km 0,736-7,009 propustek v km 5,534
SO 01-21-09	Mariánské Lázně (mimo) - Vlkovice (mimo), km 0,736-7,009 propustek v km 5,803
SO 01-21-10	Mariánské Lázně (mimo) - Vlkovice (mimo), km 0,736-7,009 propustek v km 6,523
SO 01-21-11	Mariánské Lázně (mimo) - Vlkovice (mimo), km 0,736-7,009 propustek v km 6,840
SO 02-21-01	Vlkovice (mimo) - Ovesné Kladruby (mimo), km 7,090-11,544 propustek v km 7,130
SO 02-21-02	Vlkovice (mimo) - Ovesné Kladruby (mimo), km 7,090-11,544 propustek v km 7,313
SO 02-21-03	Vlkovice (mimo) - Ovesné Kladruby (mimo), km 7,090-11,544 propustek v km 8,650
SO 02-21-04	Vlkovice (mimo) - Ovesné Kladruby (mimo), km 7,090-11,544 propustek v km 9,620
SO 02-21-05	Vlkovice (mimo) - Ovesné Kladruby (mimo), km 7,090-11,544 propustek v km 10,247
SO 02-21-06	Vlkovice (mimo) - Ovesné Kladruby (mimo), km 7,090-11,544 propustek v km 10,364
SO 02-21-07	Vlkovice (mimo) - Ovesné Kladruby (mimo), km 7,090-11,544 propustek v km 10,387

SO 02-21-08	Vlkovice (mimo) - Ovesné Kladruby (mimo), km 7,090-11,544 propustek v km 10,445
SO 02-21-09	Vlkovice (mimo) - Ovesné Kladruby (mimo), km 7,090-11,544 propustek v km 10,515
SO 02-21-10	Vlkovice (mimo) - Ovesné Kladruby (mimo), km 7,090-11,544 propustek v km 10,895
SO 02-21-11	Vlkovice (mimo) - Ovesné Kladruby (mimo), km 7,090-11,544 propustek v km 11,174
SO 02-21-12	Vlkovice (mimo) - Ovesné Kladruby (mimo), km 7,090-11,544 propustek v km 11,474
SO 02-21-13	Vlkovice (mimo) - Ovesné Kladruby (mimo), km 7,090-11,544 propustek v km 11,482
SO 04-21-03	Ovesné Kladruby (mimo) - Teplá (mimo), km 11,959-18,330 propustek v km 13,426
SO 04-21-08	Ovesné Kladruby (mimo) - Teplá (mimo), km 11,959-18,330 propustek v km 15,437
SO 04-21-09	Ovesné Kladruby (mimo) - Teplá (mimo), km 11,959-18,330 propustek v km 15,516
SO 04-21-10	Ovesné Kladruby (mimo) - Teplá (mimo), km 11,959-18,330 propustek v km 15,828
SO 04-21-12	Ovesné Kladruby (mimo) - Teplá (mimo), km 11,959-18,330 propustek v km 16,654
SO 08-21-01	Poutnov (mimo) - Bečov nad Teplou (mimo), km 24,917-32,736 propustek v km 26,032
SO 08-21-02	Poutnov (mimo) - Bečov nad Teplou (mimo), km 24,917-32,736 propustek v km 26,342
SO 08-21-03	Poutnov (mimo) - Bečov nad Teplou (mimo), km 24,917-32,736 propustek v km 27,246
SO 08-21-07	Poutnov (mimo) - Bečov nad Teplou (mimo), km 24,917-32,736 propustek v km 29,640
SO 08-21-10	Poutnov (mimo) - Bečov nad Teplou (mimo), km 24,917-32,736 propustek v km 31,030
SO 08-21-15	Poutnov (mimo) - Bečov nad Teplou (mimo), km 24,917-32,736 propustek v km 32,410
SO 08-21-16	Poutnov (mimo) - Bečov nad Teplou (mimo), km 24,917-32,736 propustek v km 32,528
SO 08-21-17	Poutnov (mimo) - Bečov nad Teplou (mimo), km 24,917-32,736 propustek v km 32,640
SO 09-21-01	Bečov nad Teplou (mimo) - Krásný Jez (mimo), km 33,439-37,481 propustek v km 33,567
SO 09-21-03	Bečov nad Teplou (mimo) - Krásný Jez (mimo), km 33,439-37,481 propustek v km 34,897
SO 09-21-04	Bečov nad Teplou (mimo) - Krásný Jez (mimo), km 33,439-37,481 propustek v km 35,313
SO 09-21-05	Bečov nad Teplou (mimo) - Krásný Jez (mimo), km 33,439-37,481 propustek v km 35,563
SO 09-21-06	Bečov nad Teplou (mimo) - Krásný Jez (mimo), km 33,439-37,481 propustek v km 35,690
SO 09-21-07	Bečov nad Teplou (mimo) - Krásný Jez (mimo), km 33,439-37,481 propustek v km 36,357

SO 09-21-08	Bečov nad Teplou (mimo) - Krásný Jez (mimo), km 33,439-37,481 propustek v km 36,532
SO 12-21-06	Teplička u Karlových Varů (mimo) - Karlovy Vary Březová (mimo), km 41,927-48,150 propustek v km 44,571
SO 12-21-07	Teplička u Karlových Varů (mimo) - Karlovy Vary Březová (mimo), km 41,927-48,150 propustek v km 44,820
SO 12-21-08	Teplička u Karlových Varů (mimo) - Karlovy Vary Březová (mimo), km 41,927-48,150 propustek v km 45,028
SO 12-21-11	Teplička u Karlových Varů (mimo) - Karlovy Vary Březová (mimo), km 41,927-48,150 propustek v km 46,159
SO 12-21-12	Teplička u Karlových Varů (mimo) - Karlovy Vary Březová (mimo), km 41,927-48,150 propustek v km 46,606
SO 12-21-13	Teplička u Karlových Varů (mimo) - Karlovy Vary Březová (mimo), km 41,927-48,150 propustek v km 46,805
SO 12-21-14	Teplička u Karlových Varů (mimo) - Karlovy Vary Březová (mimo), km 41,927-48,150 propustek v km 46,873
SO 12-21-15	Teplička u Karlových Varů (mimo) - Karlovy Vary Březová (mimo), km 41,927-48,150 propustek v km 47,067
SO 14-21-02	Karlovy Vary Březová (mimo) - Karlovy Vary dolní nádraží (mimo), km 48,582-52,175 propustek v km 50,081
SO 14-21-03	Karlovy Vary Březová (mimo) - Karlovy Vary dolní nádraží (mimo), km 48,582-52,175 propustek v km 50,331

**\* objekt není vyznačen v koordinační situaci**